


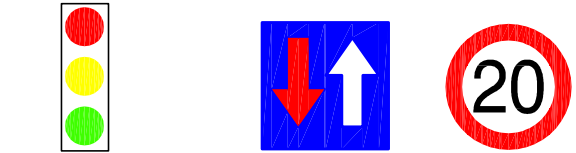
SCHEMA DI ALLESTIMENTO AREE DI CANTIERE MOBILE  
DA VERIFICARE CON IL COMANDO DI POLIZIA MUNICIPALE

LE AREE DI CANTIERE SU SEDE VIABILE SONO DA ALLESTIRE AI SENSI  
DI QUANTO STABILITO DAL DISCIPLINARE TECNICO APPROVATO CON DECRETO  
DEL L.P. DEL 10.7.2002 (G.U. N.226 DEL 26.9.2002) s.m.i., IN CONFORMITÀ  
AL CODICE DELLA STRADA E RELATIVO REGOLAMENTO VIGENTE.

N.B.: - DOVRANNO AVERSI ESSERE PRESI ACCORDI CON I PROPRIETARI  
CONFINANTI AL FINE DI CONCORDARE L'ACCESSO IN CONDIZIONI DI SICUREZZA  
AGLI SPAZI LIMITROFI ALLE ZONE DOVE SI SVOLGERANNO I LAVORI.

N.B.: L'IMPRESA ESECUTRICE AVrà L'ONERE DI SONDARE O FARSI SEGNALARE  
L'UBICAZIONE DI TUTTI I MANUFATTI E IMPIANTI DEI SOTTOSERVIZI CHE POTREBBERO  
INTERFERIRE CON LE OPERE IN PROGETTO.

SCHEMA ALLESTIMENTO AREE DI CANTIERE MOBILE  
"Lavori di realizzazione rete fognaria su via Oggero"



FINE CANTIERE

INIZIO CANTIERE

VIA OGGERO

VIA OGGERO

INTERVENTO  
(L MAX 50m)

INIZIO CANTIERE

FINE CANTIERE

LEGENDA LAYOUT DI CANTIERE

	PRESENZA - PASSAGGIO FRUITORI LOTTI		AREA UFFICI E SPOGLIATOI DI CANTIERE
	DIVIETO DI SOSTA VEICOLI E AUTOMEZZI		AREA BARACCAMENTI, UFFICI, DEPOSITO
	LIMITE DI ACCESSO PERSONALE CANTIERE		AREA STOCCAGGIO MATERIALI E ZONA LAVORAZIONI FISSE
	INGRESSO AUTOMEZZI CANTIERE		DELIMITAZIONE AREA DI CANTIERE CON RECINZIONE METALLICA
	INGRESSI / USCITE UTILIZZABILI DA ADETTI AI LAVORI		DELIMITAZIONE AREA DI CANTIERE PALETTI CON RETE ROSSA
	SERVIZIO IGIENICO (WC CHIMICO) ADETTI AI LAVORI		DELIMITAZIONE AREA DI CANTIERE NEW JERSEY + PALETTI CON RETE ROSSA

LEGENDA PLANIMETRIA

	FABBRICATI ESTERNI AL PERIMETRO DI PIANO
	FABBRICATI INTERNI AL PERIMETRO DI PIANO IN FASE DI EDIFICAZIONE
	AREE PER SERVIZI PUBBLICI
	AREA SERV. PUBBLICI PAVIMENTAZIONE ESISTENTE IN BATUITO DI CEMENTO
	PARTICELLE (DA TAVOLA CATASTALE) LOTTIZZAZIONE AMBITO 2A
	STRADA CARRABILE A PROGETTO (ASFALTATA)
	STRADA A PROGETTO (FONDAZIONE IN MISTO GRANULARE ANDIRO)
	MARCIAPIEDI A PROGETTO
	BORDI VIABILITÀ IN PROGETTO
	PICCHETTI DI RIFERIMENTO
	PICCHETTI TRACCIAMENTO STRADA
	TRACCIATO FOGNA BIANCA
	TRACCIATO FOGNA NERA
	CADITOIE A PROGETTO
	POZZETTI LINEA ACQUEDOTTO
	PAOLO P. ESISTENTE
	LINEA TELECOM
	LINEA ENEL
	LINEA FIBRE OTTICHE
	LINEA ILLUMINAZIONE PUBBLICA
	P - PUNTO LUCE LINEA I.P.



CITTÀ DI  
CASALE MONFERRATO

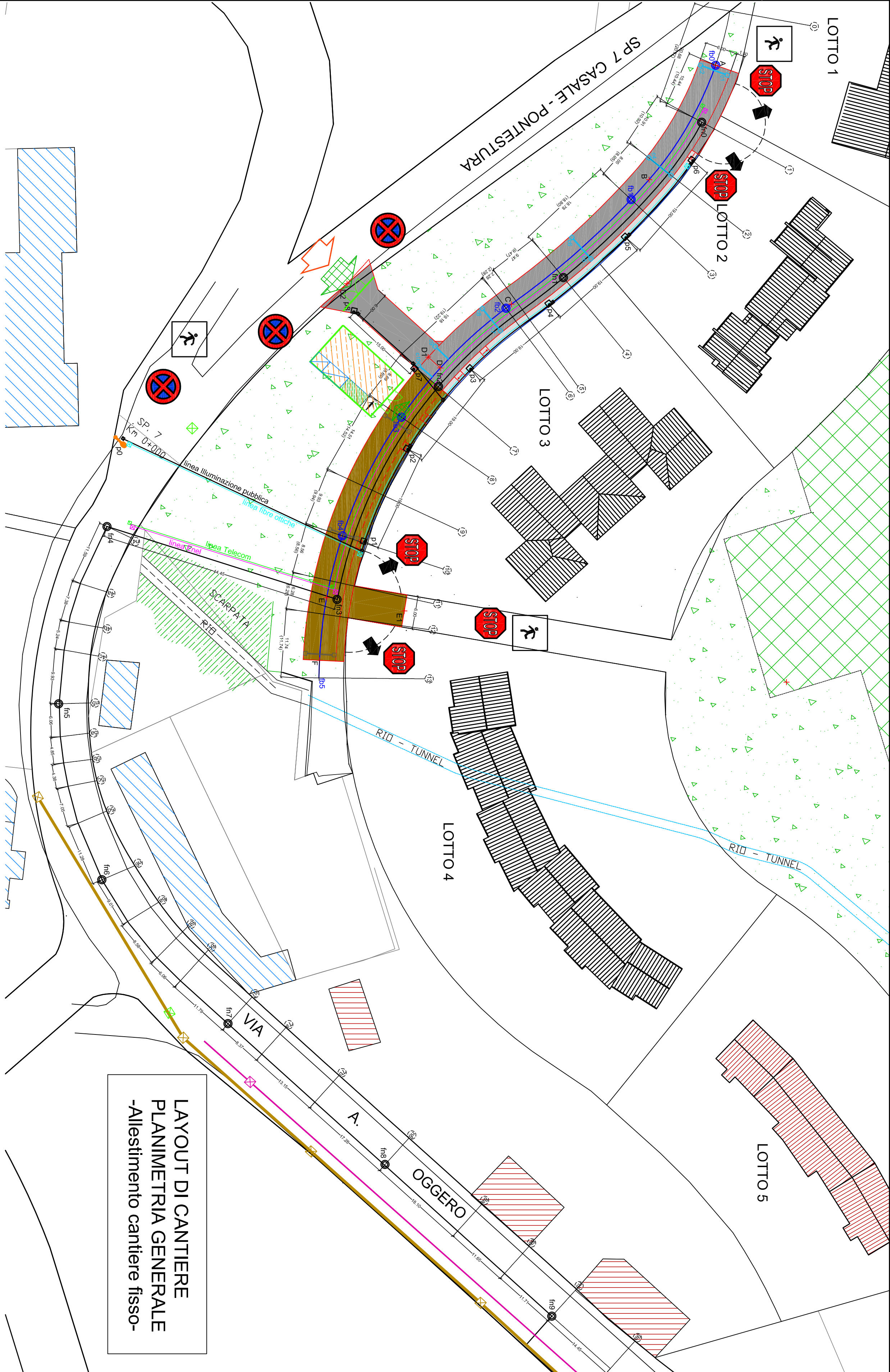
SETTORE GESTIONE URBANA E TERRITORIALE  
UFFICIO LAVORI PUBBLICI

PROGETTO DEFINITIVO / ESECUTIVO

OPERE DI URBANIZZAZIONE ART. 21 N.T.A. P.R.G.C.  
"AMBITO 2A" AREE DI VIA OGGERO EX AREA CEMENTIFICI  
BARGERIO - LOTTO N. 1

Geom. Mario Tabacchi  
C.S.P.: Ing. Alessandro Ravazzotto  
Piano di sicurezza e coordinamento  
LAYOUT DI CANTIERE

00	EDIZIONE INIZIALE	00	00	00
REV.	DATA	OGGETTO EDIZIONE	DSC.	VERB.
FILE :	TAVOLA N.:	REV.	SCALA :	
06B - ALLEGATO "A" AL PSC	00	1:500		



LAYOUT DI CANTIERE  
PLANIMETRIA GENERALE  
-Allestimento cantiere fisso-